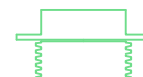







A diagram of a rectangular pulse function. It shows a horizontal line with a constant positive value over a specific interval, and zero elsewhere. The pulse is represented by a green rectangle on a coordinate system.





	VZDÁLENOST HRANICE POZEMKU ŠZDC (ČD) OD OSY KRAJNÍ KOLEJE
	UMÍSTĚNÍ ŠTÁVAJÍCÍ TRASY GSM-R, 6kV, zab.zař.
	HRANICE ÚROVNĚ ŠTĚRKU, ŠTĚRKU ZNEČIŠTĚNÉHO
	HRANICE ÚROVNĚ PODLOŽÍ
	HRANICE SKALNÍHO PODLOŽÍ

POZNÁMKA 1:
Vegetační ochrana svahů se provede na všech nových svazích jejichž délka je větší než 0,5 m. Podrobnosti viz TZ.
Vegetační ochrana se od délky 1,0 m provede protierozními rohožemi z kokosových vláken s gramáží 400g/m2, zakotvenými do svahu zemního tělesa ocelovými kotvicemi sponami.



SO 01-17-01 Železniční svršek

ZODP. PROJEKTANT		VYPRACOVAL		GENERÁLNÍ PROJEKTANT	
Ing. Pavel Bláha		Ing. Pavel Bláha		 <p><i>Havlíčkův Brod s.r.o.</i> <i>Průmyslová 941</i> <i>580 01 Havlíčkův Brod</i></p> <p>PROJEKTOVÁNÍ INŽENÝRSKÝCH STAVEB tel.: viz www.dmhcb.cz e-mail: p.fjimen@dmhcb.cz</p>	
KONTROLOVAL		HIP			
Radek Kverek, DiS		Ing. Pavel Bláha			
OBEC:		KRAJ:			
Křenovice		Jihomoravský			
INVESTOR: Správa železnic, státní organizace DLÁŽDĚNÁ 1003/7, 110 00 PRAHA 1				 SPRÁVA ŽELEZNIC	
ZADAVATEL: Správa železnic, státní organizace STAVEBNÍ SPRÁVA VÝCHOD NERUDOVA 1, 772 58 OLOMOUC					
NÁZEV AKCE:		Rekonstrukce traťové koleje Křenovice h.n. - Holubice v km 24,566 -25,269		DATUM 03/2020 STUPEŇ PD DUR+DSP Č. ZAKÁZKY 19011 MĚŘÍTKO 1:50 ČAST. DOKUM. Č. VÝKRESU	
VZOROVÝ ŘEZ č.8				E.1.1.1 302	